

Grohl

Sur les cartes réduites

ANTÉCIMAISE

Vigie

Vigie

Sur les cartes réduites

Jutta Grohl

Sur les cartes réduites

ANTÉCIMAISE

*De mes souliers blessés, un pied
près de mon cœur !*



Point de départ : Marseille

Point d'arrivée : Caen, 14000

185 h (892 km)



via D2144

↑ 7 531 m · ↓ 7 524 m

1 427 m




Attention : Les itinéraires à pied peuvent ne pas toujours tenir compte des conditions réelles

Marseille



Prendre la direction ouest sur Rue de la Loge vers Rue de la Prison

15 m

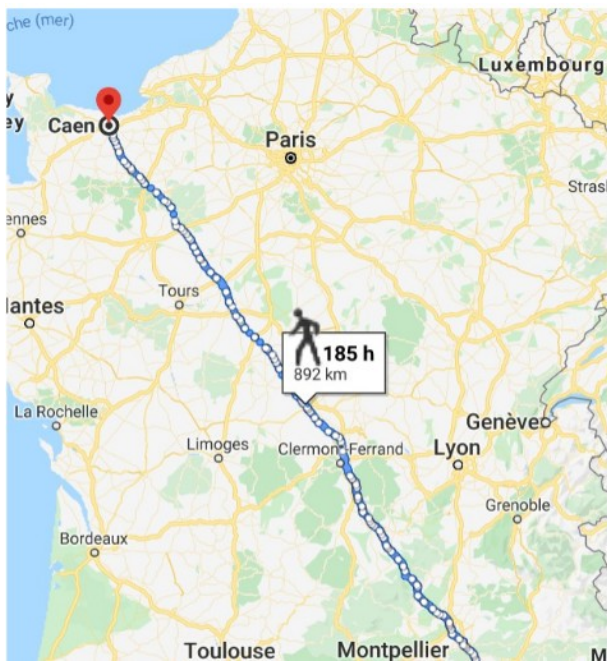
 Prendre à droite sur Rue de la Prison

44 m

 Tourner à droite vers Place Villeneuve-Bargemon

6 m







Pataugas



Point de départ : 14000 Caen

Point d'arrivée : Douai

65 h (315 km)



via D675

 Ce trajet inclut une traversée en ferry.

↑ 1 656 m · ↓ 1 674 m



 Attention : Les itinéraires à pied peuvent ne pas toujours tenir compte des conditions réelles

14000 Caen




Prendre la direction nord-ouest sur Impasse des Marguerites vers Rue Commandant le Coutour

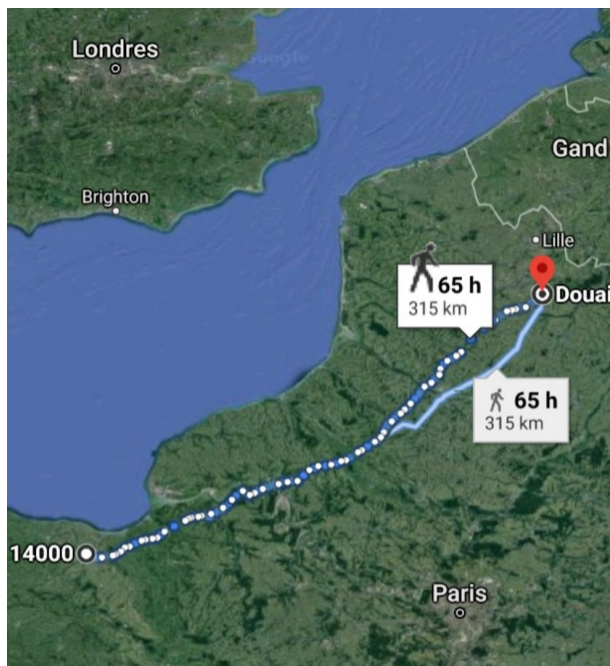
39 m

39 m

 Prendre à droite sur Rue Commandant le Coutour

300 m

 Prendre légèrement à droite sur Allée de la Verte Vallée



31 h (151 km)



via D8043

↑ 638 m · ↓ 524 m



TABLE

Unknown Map #1	11
Unknown Map #2	15
®	19
Unknown Map #4	23

Le huit-8, jour des “Zon-
toupri”, et de la clôture du
Grand dépotoir de Julien.

Dépôt : août 2020

ANTÉCIMAISE

contact@antecimaise.org

Jutta Grohl :

Née en 1975 à Douai.

Géomètre-topographe, elle travaille à Marseille. Elle a rencontré cet été, pour son Grand dépotoir Julien Blaine en chair et en DOC(K)S.

Sur les cartes réduites est son 1^{er} e-livre.

 Attention : Les itinéraires à pied peuvent ne pas toujours tenir compte des conditions réelles

Douai

↑ Prendre la direction est sur Rue de la Mairie vers Place d'Armes

89 m _____

↗ Prendre légèrement à droite sur Place d'Armes

140 m _____



Sans code-barres

0 euro